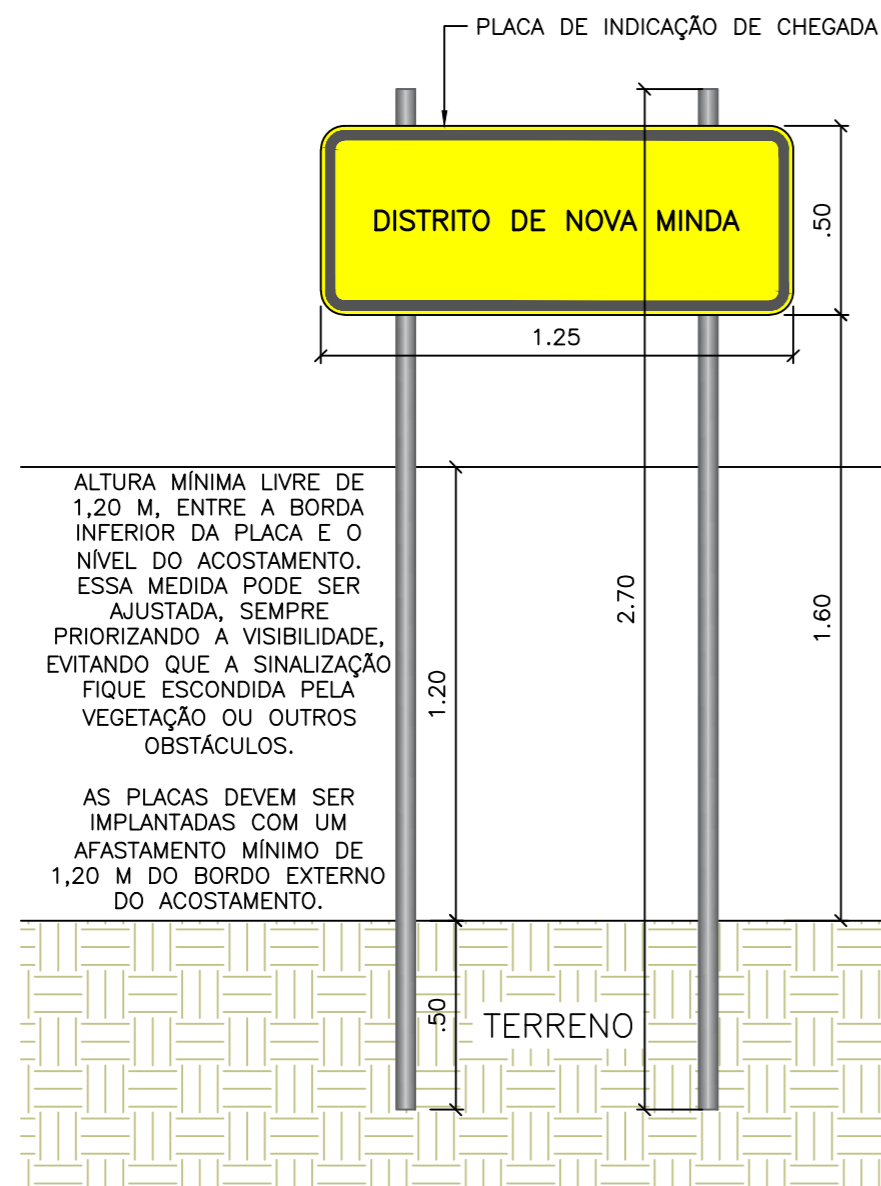
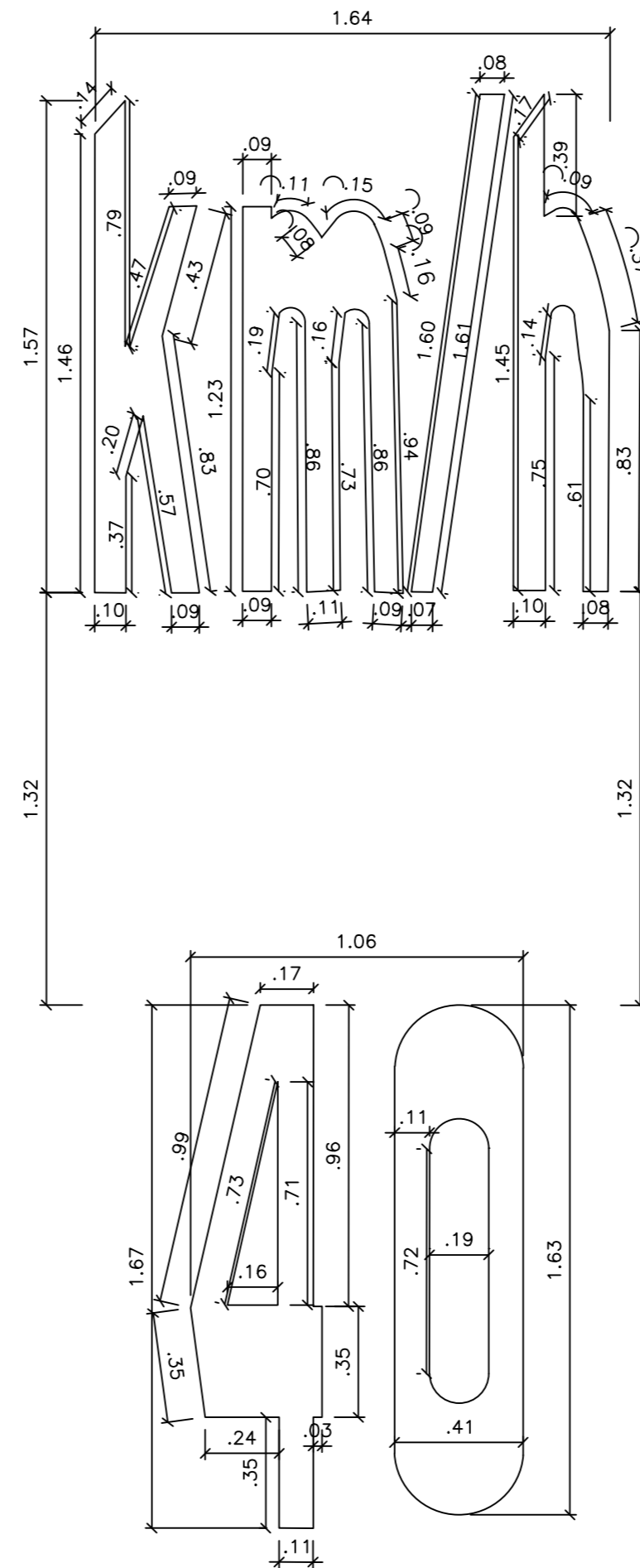


**03** DETALHES DAS PLACAS DE ADVERTÊNCIA E REGULAMENTAÇÃO  
ESCALA 1:20



**04** DETALHE DA PLACA DE INDICAÇÃO  
ESCALA 1:20

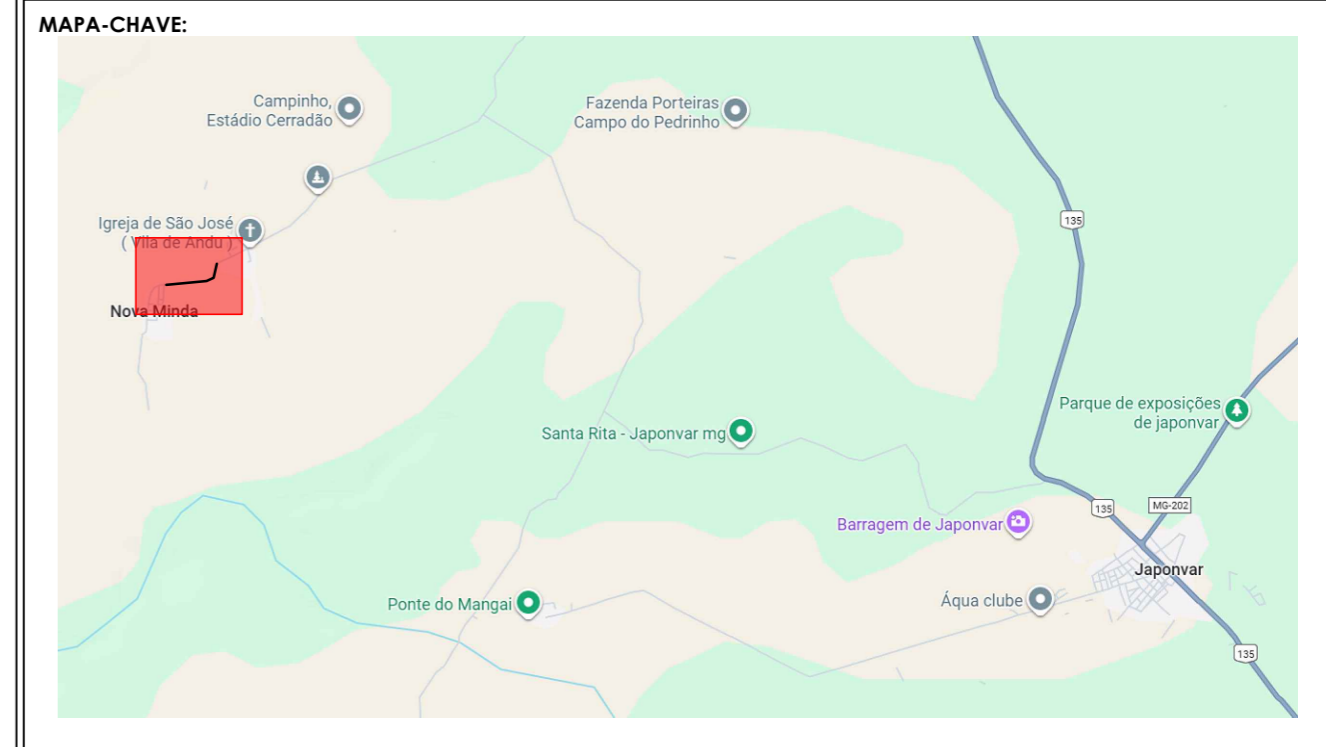


**05** DETALHE DA SINALIZAÇÃO HORIZONTAL  
ESCALA 1:20

**NOTAS:**  
1- Cotas em metros.  
2- As placas serão instaladas em estacas conforme a distância em metros localizados em projeto.  
3- Os detalhes estão na escala de 1:20.

**LEGENDAS:**

- CERCAS EXISTENTES
- MUROS EXISTENTES
- POSTES EXISTENTES
- SENTIDO DE CIRCULAÇÃO
- ÁRVORES EXISTENTES
- | · | PLACA EM COLUNA SIMPLES OU DUPLA



**CONTRATADA:** CONTINENTAL ASSESSORIA  
CNPJ Nº: 28.103.470/0001-08  
AVENIDA MESTRA FININHA, Nº 726 - 1º ANDAR, CIDADE SANTA MARIA, MONTES CLAROS/MG - CEP: 39401-074

**CONTRATANTE:** PREFEITURA JAPONVAR  
CNPJ Nº: 01.612.476/0001-46  
RUA CURITIBA, Nº 212 - CENTRO JAPONVAR/MG - CEP: 39335-000

**RESPONSÁVEL TÉCNICO:** LUCAS ALEXANDRE GOMES VELOSO  
CREA/CAU: 373.195/D - MG

**RESPONSÁVEL LEGAL:** PREFEITO(A) MUNICIPAL DE JAPONVAR

**PAVIMENTAÇÃO EM CBUQ NA ESTRADA VICINAL DE ACESSO ENTRE AS COMUNIDADES DE VILA ANDÚ E NOVA MINDA, DO MUNICÍPIO DE JAPONVAR/MG**

**DESCRIÇÃO:** DETALHES DAS PLACAS.

**ENDEREÇO DA OBRA:** ESTRADA VICINAL, NA ZONA RURAL DE JAPONVAR/MG.

<b>MUNICÍPIO:</b> JAPONVAR/MG	<b>DATA INICIAL:</b> 01 DE OUTUBRO DE 2025
<b>FASE DO PROJETO:</b> FINAL	<b>ART/RRT:</b> -
<b>REFERÊNCIA DO PROJETO:</b> JAP-0264	<b>ESCALA:</b> INDICADAS
<b>Nº REVISÃO:</b> -	<b>02/02</b>

**SINALIZAÇÃO**